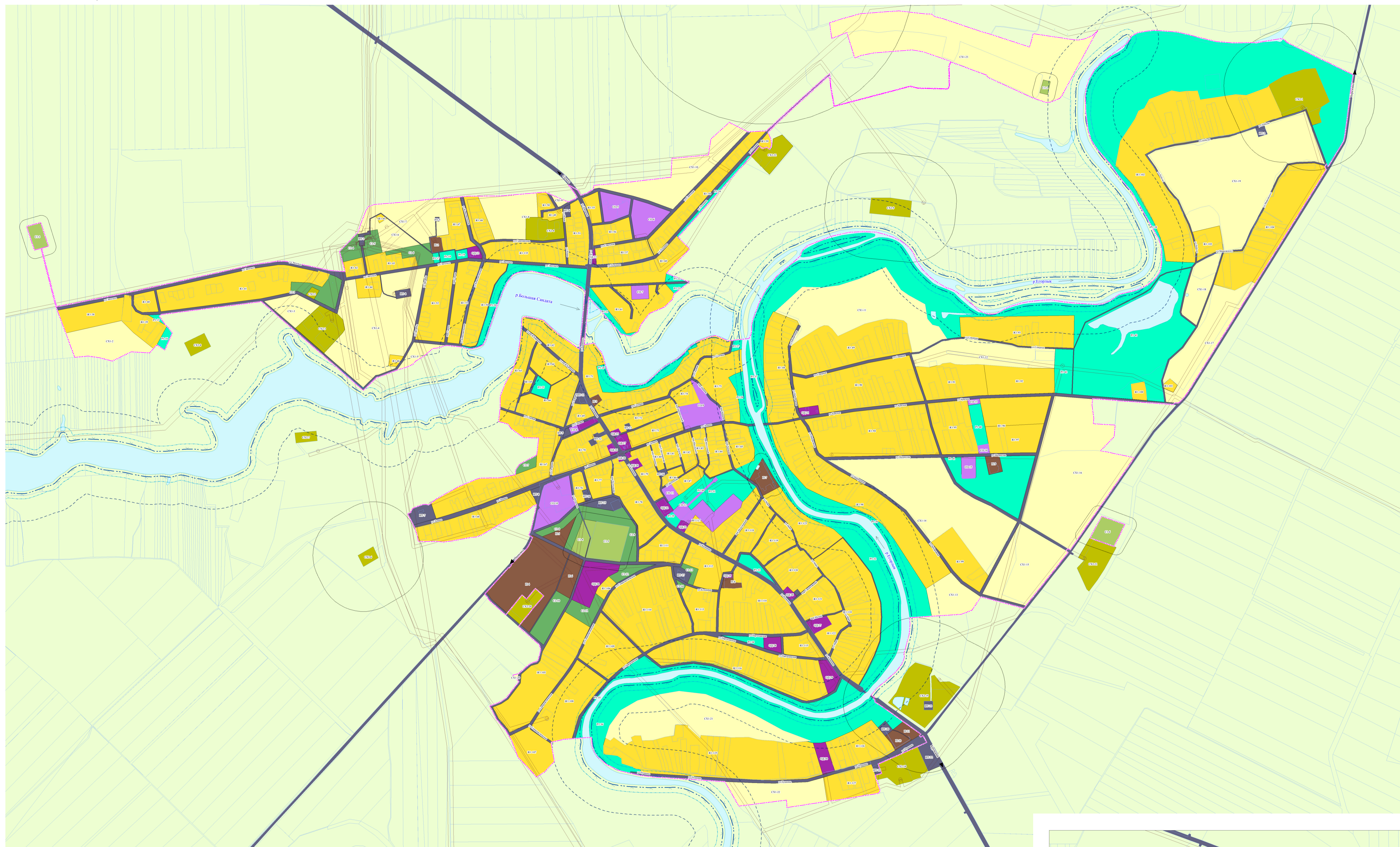
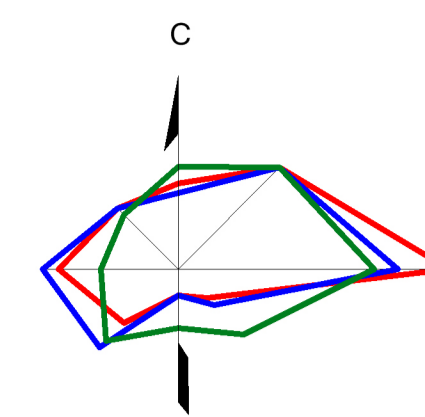




Правила землепользования и застройки

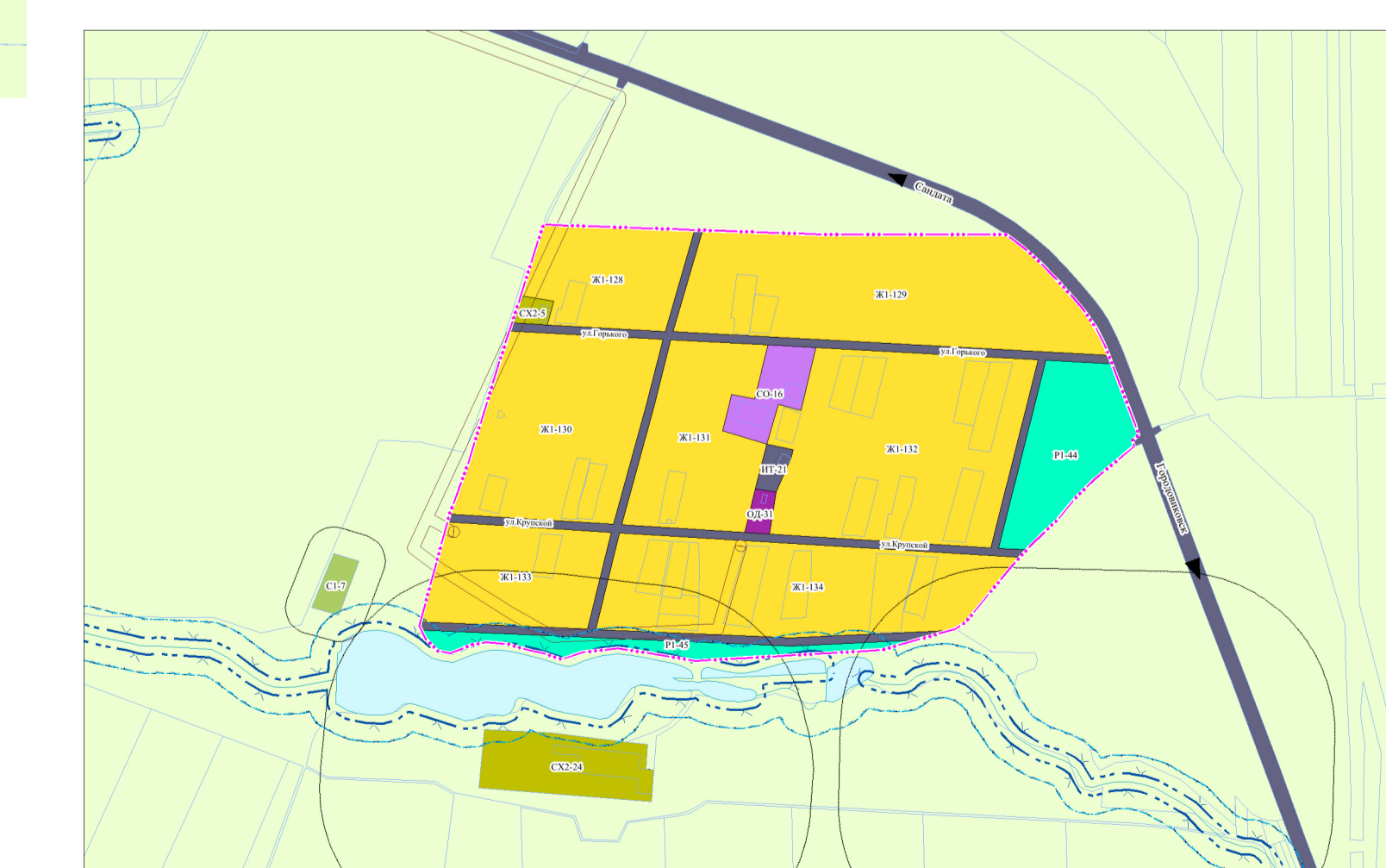
Карта ограничений в использовании земельных участков и территорий

Сандатовского сельского поселения



с. Сандата

МАСШТАБ 1:5000



х. Крупский

МАСШТАБ 1:5000

УСЛОВНЫЕ ОБОЗНАЧЕНИЯ

Границы границ административно-территориального деления

- Граница сельского поселения
- Граница населенного пункта
- Территориальные зоны**
- Зона застройки индивидуальными жилыми домами
- Многофункциональная общественно-деловая зона
- Зона специализированной общественной застройки
- Производственная зона
- Зона инженерной и транспортной инфраструктуры
- Зона сельскохозяйственного использования
- Производственная зона сельскохозяйственных предприятий
- Зона общего пользования
- Зона рекреационного назначения
- Зона рекреационных территорий рекреационного назначения
- *Зоны, для которых градостроительные регламенты не устанавливаются
- *Зоны охраны объектов культурного наследия
- Участки, учтенные в ЕГРН

Зоны с особыми условиями использования территорий

- Санитарно-защитная зона
- Санитарно-защитная зона предприятий, сооружений и иных объектов
- Охранная зона инженерных коммуникаций
- Водооградительная зона
- Прибрежная защитная полоса
- Береговая полоса
- Береговая полоса

*Примечание:

1. Действие градостроительного регламента не распространяется на земельные участки:
 - в границах территорий памятников и ансамблей, включенных в единый государственный реестр объектов культурного наследия (памятников истории и культуры) народов Российской Федерации;
 - в границах территорий, включенных в единый государственный реестр объектов культурного наследия (памятников истории и культуры) народов Российской Федерации;
 - в границах территорий, включенных в единый государственный реестр объектов культурного наследия (памятников истории и культуры) народов Российской Федерации;
 - в границах территорий, включенных в единый государственный реестр объектов культурного наследия (памятников истории и культуры) народов Российской Федерации;
2. Градостроительные регламенты не устанавливаются для земель общего назначения, земель сельскохозяйственного назначения, земель особо охраняемых территорий (за исключением земель лечебно-рекреационных зон и курортов), сельскохозяйственных угодий в составе земель сельскохозяйственного назначения.

1:5000	
Исполнитель: [Blank]	Проверено: [Blank]
Дата: [Blank]	Масштаб: 1:5000
Лист: [Blank]	Кол-во листов: [Blank]
Итого листов: [Blank]	Итого листов: [Blank]
Итого листов: [Blank]	Итого листов: [Blank]